



LINEA 1

LINEA 1 – PERCORSO ANDATA



7:30 – Viale delle Rughe 172A

7:33 – Viale delle Rughe/Viale Spagna

7:35 – Viale delle Rughe 198

7:38 – Viale delle Rughe/Viale Italia (Inversione)

7:40 – Viale Giappone (Casal dei Pini)

8:00 – SCUOLA SECONDARIA 1° GRADO R. ROSSELLINI – Via G. Falcone – DISCESA

LINEA 1 – PERCORSO RITORNO



14:00 – SCUOLA SECONDARIA 1° GRADO R. ROSSELLINI – Via G. Falcone – SALITA

14:15 – Viale delle Rughe/Viale Africa

14:17 – Viale delle Rughe/Viale Spagna

14:20 – Viale delle Rughe/Viale Europa

14:22 – Viale delle Rughe/Viale Italia (Inversione)

14:25 – Viale Giappone (Casal dei Pini)



LINEA 2

LINEA 2 – PERCORSO ANDATA

7:05 – Via Formellese Nord/Via della Bandita (Cimitero)

7:09 – Via dei Frassini 6

7:10 – Via Monte della Vecchia Quercia/Via Castelli

7:18 – Via del Praticello 97

7:20 – Via S. Cornelia/Via Prato Roseto

7:21 – Via della Selvotta (Parcheggio S.S. Lazio)

7:23 – Via degli Olmetti (Zona Industriale/Parcheggio fronte UPS)

7:30 – Viale Africa/Viale America

7:35 – Viale delle Rughe/Viale Canada/Viale Argentina

7:36 – Viale delle Rughe 31

7:37 – Viale Africa/Viale Giappone (Casal dei Pini)

7:38 – Viale delle Rughe 174


7:40 – SCUOLA INFANZIA LE QUERCE/PRIMARIA M. CURIE – Viale Spagna – DISCESA

7:42 – Viale delle Rughe/Viale Europa

7:45 – Viale delle Rughe 149

8:00 – SCUOLA SECONDARIA 1° GRADO R. ROSSELLINI – Via G. Falcone – DISCESA


LINEA 2 – PERCORSO RITORNO

- 
- 14:00 – SCUOLA SECONDARIA 1° GRADO R. ROSSELLINI – Via G. Falcone – SALITA
- 14:05 – Via Formellese Sud 5575
- 14:10 – P.le Peretti
- 14:15 – Via della Selvotta (Parcheggio S.S. Lazio)
- 14:22 – Viale Africa 12
- 14:23 – Viale Africa/Viale America
- 14:27 – Viale delle Rughe (Caserma Carabinieri)
- 14:29 – Viale delle Rughe 122
- 14:30 – Viale delle Rughe 31
- 14:31 – Viale delle Rughe 94/96
- 14:32 – Viale delle Rughe/Viale Canada/Viale Argentina
- 16:00 – SCUOLA INFANZIA LE QUERCE/PRIMARIA M. CURIE – Viale Spagna – SALITA
- 16:02 – Viale delle Rughe 31
- 16:05 – Viale delle Rughe/Viale Canada/Viale Argentina
- 16:08 – Viale Africa 12
- 16:10 – Viale Africa/Viale America
- 16:15 – Via S. Cornelia/Via Prato Roseto
- 16:17 – Via della Selvotta (Parcheggio S.S. Lazio)
- 16:23 – Via del Praticello 97
- 16:24 – Via del Praticello 30
- 16:30 – Via G. Falcone (Scuola R. Rossellini)
- 16:35 – Via della Villa 32
- 16:38 – Via Formellese Nord/Via della Bandita (P.le Cimitero)
- 16:42 – Via dei Frassini 6
- 16:45 – Via degli Olmi 7
- 16:50 – Via Monte della Vecchia Quercia/Via Castelli




LINEA 3

LINEA 3 – PERCORSO ANDATA

- 
- 7:00 – Via della Ficoraccia 8 (Deposito bus)
 - 7:01 – Via Formellese Sud/Via Monte dell' Ara (P.le Peretti)
 - 7:03 – Via S. Cornelia/ Via Prato Roseto
 - 7:04 – Via della Selvotta (Parcheggio S.S Lazio)
 - 7:08 – Via della Selviata 62 – Via della Selviata 48
 - 7:13 – Via della Selviata/Via del Moraiolo/Via dell'Oliveto
 - 7:15 – Via del Praticello/Via Cornazzano
 - 7:16 – Via del Praticello 10
 - 7:18 – Via del Praticello 32 (Inversione)
 - 7:23 – Via di Baccanello 25
 - 7:29 – Via del Praticello Alto 16
 - 7:31 – Via G. Falcone/Via Roma (Rotatoria)
 - 7:32 – Via G. Impastato/Strada Com.le di Montecco
 - 7:33 – Strada Com.le di Montecco/Via delle Stagioni
 - 7:34 – Strada Com.le di Montecco /Via E. Bassanelli
 - 7:35 – Via A. Angelozzi 9
 - 7:37 – Via Monte Madonna 18/Via dei Sodi (Inversione)
 - 7:39 – Via delle Porcineta 11
 - 7:40 – Via delle Porcineta/Via Magliano
 - 7:42 – Via delle Porcineta 33 – Via delle Porcineta 55 (Inversione)
 - 7:48 – Via E. Bassanelli 35 – Via E. Bassanelli 15
 - 7:50 – Viale Umberto I 102
 - 7:51 – SCUOLA PRIMARIA G. RODARI – Viale Umberto I – DISCESA
 - 7:53 – Via della Villa 10
 - 7:54 – Via della Villa 46/Via C. D'Antonio
 - 7:56 – Via M. Marchicelli/Via F. Riferzi
 - 7:57 – Via M. Marchicelli/Via F. Bernabei
 - 7:59 – Piazza della Repubblica/Via Roma
 - 8:05 – SCUOLA SECONDARIA 1° GRADO R. ROSSELLINI – Via G. Falcone – DISCESA
 - 8:10 – SCUOLA INFANZIA ARCOBALENO – Via G. Falcone – DISCESA


LINEA 3 – PERCORSO RITORNO

- 
- 12:45 – SCUOLA INFANZIA ARCOBALENO – Via G. Falcone – SALITA
13:00 – SCUOLA PRIMARIA G. RODARI – Via Roma – SALITA
13:04 – Via A. Angelozzi 9
13:06 – Strada Com.le di Montecco/Via Quattro Stagioni
13:07 – Via Falcone/Via Roma (Rotatoria)
13:09 – Via del Praticello Alto 16
13:12 – Via del Praticello Alto 32
13:13 – Via del Praticello 10/Via Formellese Sud
13:20 – Via Formellese Sud/Via Monte dell’Ara (P.le Peretti)
13:23 – Via S. Cornelia/Via Prato Roseto
14:00 – SCUOLA SECONDARIA 1° GRADO R. ROSSELLINI – Via G. Falcone – SALITA
14:11 – Via della Selviata 48
14:18 – Via del Praticello 65
14:26 – Via E. Bassanelli 68
14:29 – Via Monte Madonna 18
14:31 – Via delle Porcineta 11
14:33 – Via delle Porcineta/Via Magliano
14:39 – Via E. Bassanelli 15
15:45 – SCUOLA INFANZIA ARCOBALENO – Via G. Falcone – SALITA
16:00 – SCUOLA PRIMARIA G. RODARI – Via Roma – SALITA
16:05 – Via A. Angelozzi 9
16:08 – Via delle Porcineta/Via Magliano
16:09 – Via delle Porcineta 33 – Via delle Porcineta 55
16:14 – Via E. Bassanelli 35
16:15 – Via E. Bassanelli/Strada Com.le di Montecco
16:16 – Strada Com.le di Montecco /Via G. Impastato
16:19 – Via G. Falcone/Via Roma (Rotatoria)
16:20 – Via dell’Oliveto 10
16:22 – Via del Praticello 2 – Via dell’Oliveto – Via del Moraiolo
16:27 – Via della Selviata 26
16:28 – Via della Selviata 38
16:30 – Via Baccanello – Via della Ficoraccia 25 (Inversione) – Via delle Rubbia – Via del Praticello (Transito)
16:34 – Via Formellese Sud/ Via della Ficoraccia
16:36 – Via Formellese Sud/ Via Monte dell’Ara (P.le Peretti)
16:40 – Via Prato Roseto/Via S. Cornelia




LINEA 4

LINEA 4 – PERCORSO ANDATA

- 
- 7:05 – Via Formellese Nord/Strada Com.le di Monte della Statua (Loc. Il Castagneto)
 - 7:10 – Via Formellese Nord 9821 (Ristorante Il Castagneto)
 - 7:11 – Via Formellese Nord/Via dello Scopiglieto
 - 7:15 – Via Montefiore 38
 - 7:17 – Via delle Soderà 41
 - 7:19 – Via della Villa 102
 - 7:20 – Via della Villa/Str. Com.le di Meconi
 - 7:21 – Via di Monte Aguzzo/Via Monte Stallone
 - 7:30 – Via delle Perazzeta 2554 (Allevamento lumache)
 - 7:35 – Via delle Perazzeta (Strada chiusa/Inversione)
 - 7:37 – Via delle Perazzeta/Via dei S.S. Martiri
 - 7:42 – Via di Monte Aguzzo 16
 - 7:45 – Via della Bandita 29
 - 7:47 – Via della Bandita 4
 - 7:50 – Via della Bandita/Via di Valle Fiorenza
 - 7:53 – SCUOLA PRIMARIA G. RODARI – Viale Umberto I – DISCESA
 - 7:55 – Via N. Sauro 44
 - 7:56 – Via della Villa 10
 - 7:57 – Via della Villa 46
 - 7:58 – Via M. Marchicelli/Via F. Riferzi
 - 7:59 – Via M. Marchicelli/Via F. Bernabei
 - 8:00 – SCUOLA PRIMARIA G. RODARI – Viale Umberto I – DISCESA
 - 8:05 – SCUOLA SECONDARIA DI 1° GRADO R. ROSSELLINI – Via G. Falcone – DISCESA
 - 8:10 – SCUOLA INFANZIA ARCOBALENO – Via G. Falcone – DISCESA

LINEA 4 – PERCORSO RITORNO



12:45 – SCUOLA INFANZIA ARCOBALENO– Via G. Falcone – SALITA
13:00 – SCUOLA PRIMARIA G. RODARI – Via Roma – SALITA
13:02 – Via N. Sauro 46 (Banca MPS)
13:05 – Via della Villa 10
13:07 – Via della Villa 46/Via C. D’Antonio
13:09 – Via di Montefiore 38
13:12 – Via delle Soderà 41
13:14 – Via della Villa 102
13:15 – Via della Villa/Via di Meconi
13:16 – Via M. Marchicelli/Via F. Riferzi
13:17 – Via Formellese Nord 9821/Via dello Scopiglieto
13:18 – Via della Bandita 4/Via di Valle Fiorenza
13:19 – Via della Bandita 29
13:21 – Via della Bandita 16/Via di Monte Aguzzo (Campo sportivo)
13:25 – Via delle Perazzeta 2554 (Allevamento lumache)
13:29 – Via delle Perazzeta (Strada chiusa/Inversione)
13:31 – Via delle Perazzeta/Via dei S.S. Martiri
14:00 – SCUOLA SECONDARIA DI 1° GRADO R. ROSSELLINI – Via G. Falcone – SALITA
14:05 – Via Roma (Giardini)
14:07 – Via della Villa 10
14:08 – Via della Villa 46/Via C. D’Antonio
14:09 – Via M. Marchicelli/Via F. Riferzi
14:10 – Via M. Marchicelli/Via F. Bernabei
14:14 – Via Formellese Nord 9821
14:17 – Via della Bandita 4
14:20 – Via della Bandita 29
14:21 – Via delle Perazzeta (Strada chiusa/Inversione)
15:45 – SCUOLA INFANZIA ARCOBALENO – Via G. Falcone – SALITA
16:00 – SCUOLA PRIMARIA G. RODARI – Via Roma – SALITA
16:02 – Piazza D. Palmieri
16:05 – Via della Villa 10
16:07 – Via della Villa 46/Via C. D’Antonio
16:09 – Via Montefiore/Strada Com.le di Meconi
16:10 – Via Montefiore 23
16:12 – Via delle Soderà 41
16:14 – Via della Villa 102
16:15 – Via della Villa/Str. Com.le di Meconi
16:17 – Via M. Marchicelli/Via F. Riferzi
16:20 – Via Formellese Nord 9821/Via dello Scopiglieto
16:22 – Via della Bandita 4/Via di Valle Fiorenza
16:23 – Via della Bandita 29
16:25 – Via della Bandita 16/Via di Monte Aguzzo
16:35 – Via delle Perazzeta 2554 (Allevamento lumache)
16:40 – Via delle Perazzeta (Strada chiusa/Inversione)
16:41 – Via delle Perazzeta/Via dei S.S. Martiri
16:45 – Via di Monte Aguzzo/Via Monte Stallone